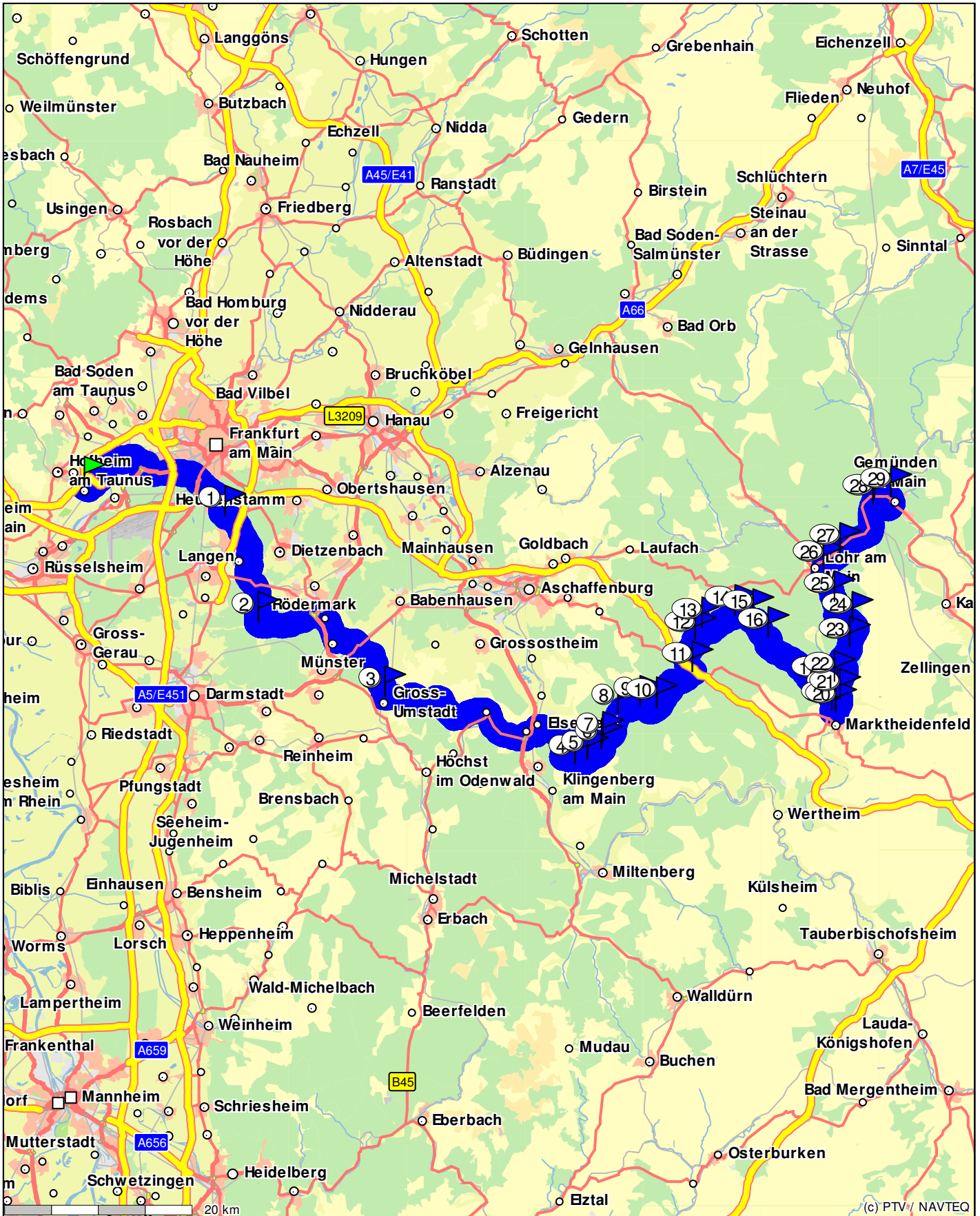



















































































# 4 Täler Fahrt 05. bis 08. August 2010




























1. Tag Hattersheim - Langenprozelten 177 km, 1736 hm







































Nr.		Uhrzeit	km	Beschreibung	Delta
1		02:18	0,0	bei D 65795 Hattersheim am Main	0,0
2		02:18	0,0	in Hattersheim am Main rechts abbiegen auf <b>Mainzer Landstraße (L3265)</b>	0,5
3		02:19	0,5	halb links abbiegen auf <b>Frankfurter Straße (L3265)</b>	1,6
4		02:22	2,1	links abbiegen auf <b>Hoechster Farbenstraße (L3265)</b>	0,8
5		02:24	2,9	in Sindlingen einfahren in Kreisverkehr	0,1
6		02:28	2,9	3. Möglichkeit aus Kreisverkehr ausfahren auf <b>Hoechster Farbenstraße (L3006)</b>	3,2
7		02:32	6,2	in Höchst links abbiegen auf <b>Brüningstraße (L3006)</b>	1,2
8		02:36	7,4	in Frankfurt am Main rechts halten auf <b>Bolongarostraße (K803)</b>	1,0
9		02:38	8,4	rechts abbiegen auf <b>Nieder Kirchweg (K808)</b>	0,7
10		02:42	9,0	links halten	1,2
11		02:42	10,2	rechts halten auf <b>Schwanheimer Ufer</b>	0,3
12		02:43	10,5	rechts halten auf <b>Schwanheimer Ufer</b>	0,5
13		02:44	10,9	rechts abbiegen auf <b>Geisenheimer Straße</b>	0,1
14		02:44	11,0	links abbiegen auf <b>Mauritiusstraße</b>	1,0
15		02:46	12,1	einfahren in Kreisverkehr	0,1
16		02:46	12,1	2. Möglichkeit aus Kreisverkehr ausfahren auf <b>Rheinlandstraße</b>	0,2
17		02:47	12,4	rechts halten	2,6
18		02:54	14,9	halb rechts abbiegen auf <b>Lyoner Straße</b>	0,4
19		02:55	15,3	links abbiegen auf <b>Goldsteinstraße</b>	0,4
20		02:55	15,7	halb links abbiegen auf <b>Kalmitstraße</b>	0,7
21		02:57	16,4	rechts abbiegen auf <b>Kandelstraße</b>	0,3
22		02:58	16,7	links abbiegen auf <b>Triftstraße</b>	0,3
23		02:58	17,0	rechts abbiegen auf <b>Schwarzwaldstraße</b>	1,1
24		03:01	18,1	links abbiegen auf <b>B43/ B44 Kennedyallee</b>	0,0
25		03:01	18,1	links abbiegen auf <b>B43/ B44 Am Oberforsthaus</b> Richtung Darmstadt/ Neu-Isenburg/ Frankfurt	0,3
26		03:04	18,4	halb rechts abbiegen auf <b>Am Oberforsthaus (L3317)</b> Richtung Darmstadt/ Neu-Isenburg	2,9
27		03:10	21,3	rechts halten auf <b>Hugenottenallee</b>	0,4

Nr.		Uhrzeit	km	Beschreibung	Delta
28		03:10	21,8	in Neu-Isenburg einfahren in Kreisverkehr	0,0
29		03:11	21,8	2. Möglichkeit aus Kreisverkehr ausfahren auf <b>Hugenottenallee</b>	1,1
30		03:14	22,9	geradeaus weiter auf <b>Carl-Ulrich-Straße (L3117)</b>	0,5
31		03:14	23,4	rechts abbiegen auf <b>Frankfurter Straße (L3317)</b>	0,3
32		03:15	23,7	links abbiegen auf <b>Frankfurter Straße (L3317)</b>	0,1
33		03:15	23,7	bei D 63263 Neu-Isenburg	2,6
34		03:26	26,4	links abbiegen auf <b>Neuhofschneise (L3317)</b>	2,8
35		03:31	29,2	rechts abbiegen auf <b>Bleiswijker Straße (L3317)</b>	1,1
36		03:33	30,2	in Götzenhain rechts abbiegen auf <b>Langener Straße</b>	0,6
37		03:34	30,9	links abbiegen auf <b>Philippseicher Straße (L3317)</b>	1,3
38		03:38	32,2	links abbiegen auf <b>B486</b>	0,8
39		03:40	33,0	in Offenthal rechts abbiegen auf <b>Messeler Straße (L3317)</b>	2,4
40		04:01	35,4	links halten auf <b>Messeler Grenzschnaise</b>	1,4
41		04:03	36,8	rechts abbiegen auf <b>L3097</b>	1,1
42		04:03	37,9	rechts abbiegen auf <b>L3317</b>	0,0
43		04:04	37,9	bei D 64409 Messel	1,6
44		04:23	39,5	rechts abbiegen auf <b>Messeler Grenzschnaise</b>	1,4
45		04:25	40,9	rechts abbiegen auf <b>L3097</b>	1,1
46		04:26	42,0	links abbiegen	7,0
47		04:41	49,0	rechts abbiegen auf <b>Urberacher Straße (L3095)</b>	0,5
48		04:41	49,5	in Eppertshausen rechts abbiegen auf <b>Hauptstraße (L3095)</b>	0,8
49		04:43	50,4	halb rechts abbiegen auf <b>Dieburger Straße (L3095)</b>	2,3
50		04:48	52,6	in Münster links abbiegen auf <b>Alzheimer Straße (L3095)</b>	2,7
51		04:54	55,4	geradeaus weiter auf <b>Münsterer Straße (L3095)</b>	0,5
52		04:56	55,9	in Altheim halb links abbiegen auf <b>Richer Straße (L3095)</b>	4,3
53		05:06	60,2	in Richen geradeaus weiter auf <b>Hauptstraße</b>	0,9
54		05:10	61,1	rechts abbiegen auf <b>Richer Straße (L3065)</b>	1,0

Nr.		Uhrzeit	km	Beschreibung	Delta
55		05:11	62,1	in Gross-Umstadt einfahren in Kreisverkehr	0,0
56		05:11	62,1	2. Möglichkeit aus Kreisverkehr ausfahren auf <b>Richer Straße (L3065)</b>	0,2
57		05:12	62,3	links abbiegen auf <b>Raibacher Tal (L3413)</b>	0,1
58		05:12	62,4	bei D 64823 Gross-Umstadt	10,2
59		05:43	72,6	links abbiegen	3,7
60		05:50	76,3	in Mömlingen halb rechts abbiegen auf <b>Hauptstraße</b>	0,5
61		05:51	76,8	einfahren in Kreisverkehr	0,0
62		05:51	76,8	2. Möglichkeit aus Kreisverkehr ausfahren auf <b>B426 Obernburger Straße</b>	4,8
63		06:02	81,7	in Obernburg am Main links abbiegen	0,1
64		06:03	81,8	links abbiegen auf <b>Miltenberger Straße (St2308)</b>	0,8
65		06:05	82,6	rechts abbiegen auf <b>Mainbrücke (St2308)</b>	1,1
66		06:07	83,6	in Elsenfeld links abbiegen auf <b>Erlenbacher Straße</b>	0,7
67		06:09	84,3	einfahren in Kreisverkehr	0,0
68		06:09	84,3	1. Möglichkeit aus Kreisverkehr ausfahren auf <b>Marienstraße</b>	0,2
69		06:10	84,5	rechts abbiegen auf <b>Jahnstraße</b>	1,1
70		06:12	85,6	einfahren in Kreisverkehr	0,1
71		06:14	85,7	2. Möglichkeit aus Kreisverkehr ausfahren auf <b>Elsavatalstraße (St2308)</b>	2,6
72		06:19	88,3	in Rück rechts abbiegen auf <b>Schippacher Straße</b>	4,0
73		06:38	92,3	bei D 63906 Erlenbach am Main/ Streit	0,0
74		06:38	92,3	in Streit links abbiegen auf <b>Mechenharder Straße</b>	1,4
75		06:41	93,7	bei D 63820 Elsenfeld/ Neuhof	0,3
76		06:41	94,0	geradeaus weiter	0,6
77		06:41	94,7	links abbiegen auf <b>Elsavatalstraße</b>	0,1
78		06:43	94,8	rechts abbiegen auf <b>St2308</b>	1,3
79		06:45	96,0	in Eschau einfahren in Kreisverkehr	0,1
80		06:45	96,1	2. Möglichkeit aus Kreisverkehr ausfahren auf <b>Elsavastraße (St2308)</b>	0,0
81		06:45	96,1	bei D 63863 Eschau	0,2

Nr.		Uhrzeit	km	Beschreibung	Delta
82		06:46	96,3	in Sommerau rechts abbiegen auf <b>Elsavastraße (St2308)</b>	0,6
83		06:47	96,9	links abbiegen auf <b>Frankenstraße</b>	0,0
84		06:47	96,9	bei D 63863 Eschau/ Sommerau	0,0
85		06:47	97,0	links abbiegen auf <b>Elsavastraße (St2308)</b>	3,7
86		06:57	100,7	bei D 63863 Eschau/ Hobbach	1,0
87		07:00	101,6	halb rechts abbiegen auf <b>St2317</b>	1,7
88		07:04	103,4	bei D 63874 Dammbach/ Wintersbach	2,1
89		07:10	105,5	bei D 63874 Dammbach/ Krausenbach	6,4
90		07:38	111,9	bei D 63879 Weibersbrunn/ Rohrbrunn	0,3
91		07:39	112,3	bei AS Rohrbrunn/ Rohrbrunn (64) links abbiegen auf <b>St2312</b>	0,6
92		07:40	112,9	rechts abbiegen	3,5
93		07:45	116,3	scharf rechts abbiegen	0,2
94		07:46	116,5	bei D 63879 Weibersbrunn	1,8
95		07:49	118,3	links abbiegen	1,1
96		07:52	119,4	rechts abbiegen	0,0
97		07:52	119,5	scharf rechts abbiegen	1,1
98		07:54	120,6	bei D 63879 Weibersbrunn	4,3
99		08:04	124,9	halb links abbiegen auf <b>Lichtenau</b>	0,0
100		08:04	124,9	bei D 97848 Main-Spessart	0,0
101		08:05	124,9	halb links abbiegen	2,2
102		08:09	127,1	bei D 63860 Rothenbuch	2,9
103		08:16	129,9	in Einsiedel rechts abbiegen	0,1
104		08:16	130,0	bei D 97840 Hafenlohr/ Einsiedel	0,1
105		08:16	130,1	rechts abbiegen auf <b>Einsiedel</b>	0,0
106		08:16	130,1	halb rechts abbiegen auf <b>Einsiedel</b>	7,4
107		08:33	137,6	links abbiegen	1,1
108		08:35	138,7	bei D 97840 Hafenlohr/ Windheim	2,3

Nr.		Uhrzeit	km	Beschreibung	Delta
109		08:40	141,0	in Hafenlohr rechts abbiegen auf <b>Windheimer Straße</b>	0,0
110		08:40	141,0	rechts abbiegen auf <b>Hauptstraße (St2315)</b>	0,0
111		08:40	141,0	bei D 97840 Hafenlohr	1,3
112		08:43	142,4	einfahren in Kreisverkehr	0,1
113		08:43	142,4	2. Möglichkeit aus Kreisverkehr ausfahren auf <b>Nordbrücke</b>	0,0
114		08:44	142,5	bei D 97840 Hafenlohr	0,4
115		08:44	142,9	in Marktheidenfeld einfahren in Kreisverkehr	0,1
116		08:44	142,9	3. Möglichkeit aus Kreisverkehr ausfahren auf <b>St2299</b>	0,0
117		08:44	142,9	bei D 97828 Karbach/ Hessenmühle	1,5
118		08:49	144,4	bei D 97840 Hafenlohr	2,1
119		08:53	146,5	in Zimmern links abbiegen auf <b>Am Karbach</b>	0,1
120		08:53	146,6	bei D 97828 Marktheidenfeld/ Zimmern	0,1
121		08:53	146,7	halb links abbiegen auf <b>St2438</b>	1,7
122		09:07	148,3	halb links abbiegen auf <b>Msp12</b>	3,1
123		09:13	151,4	in Ansbach links abbiegen auf <b>Waldzeller Straße (Msp12)</b>	0,2
124		09:14	151,6	bei D 97849 Roden/ Ansbach	3,0
125		09:21	154,6	bei D 97854 Steinfeld/ Waldzell	3,8
126		09:26	158,4	in Pflochsbach rechts abbiegen auf <b>Zum Rötelbrunnen</b>	0,0
127		09:26	158,4	links abbiegen auf <b>Mandelweg</b>	0,0
128		09:26	158,4	links abbiegen auf <b>Mühlweg</b>	0,0
129		09:26	158,5	bei D 97816 Lohr am Main/ Pflochsbach	0,0
130		09:26	158,5	halb rechts abbiegen auf <b>Pflochsbacher Straße (Msp22)</b>	3,6
131		09:34	162,0	bei D 97816 Lohr am Main/ Sendelbach	0,3
132		09:48	162,4	in Sendelbach rechts abbiegen auf <b>St2435</b>	2,3
133		09:48	164,7	in Steinbach halb links abbiegen auf <b>Hofstettener Straße</b>	0,1
134		09:48	164,8	bei D 97816 Lohr am Main/ Steinbach	7,1
135		10:07	171,9	bei D 97737 Gemünden am Main/ Hofstetten	0,2

Nr.		Uhrzeit	km	Beschreibung	Delta
136		10:08	172,1	in Hofstetten links halten	1,9
137		10:13	174,0	links abbiegen auf <b>Mainbrücke</b>	0,5
138		10:14	174,5	in Gemünden am Main links abbiegen	0,2
139		10:15	174,7	links abbiegen auf <b>B26</b>	0,4
140		10:17	175,1	bei D 97737 Gemünden am Main	0,5
141		10:17	175,6	in Langenprozelten einfahren in Kreisverkehr	0,1
142		10:17	175,7	3. Möglichkeit aus Kreisverkehr ausfahren auf <b>Würzburger Straße</b>	1,7
143		10:21	177,3	rechts abbiegen auf <b>Grabenstraße</b>	0,0
144		10:21	177,4	D 97737 Gemünden am Main/ Langenprozelten	0,0

