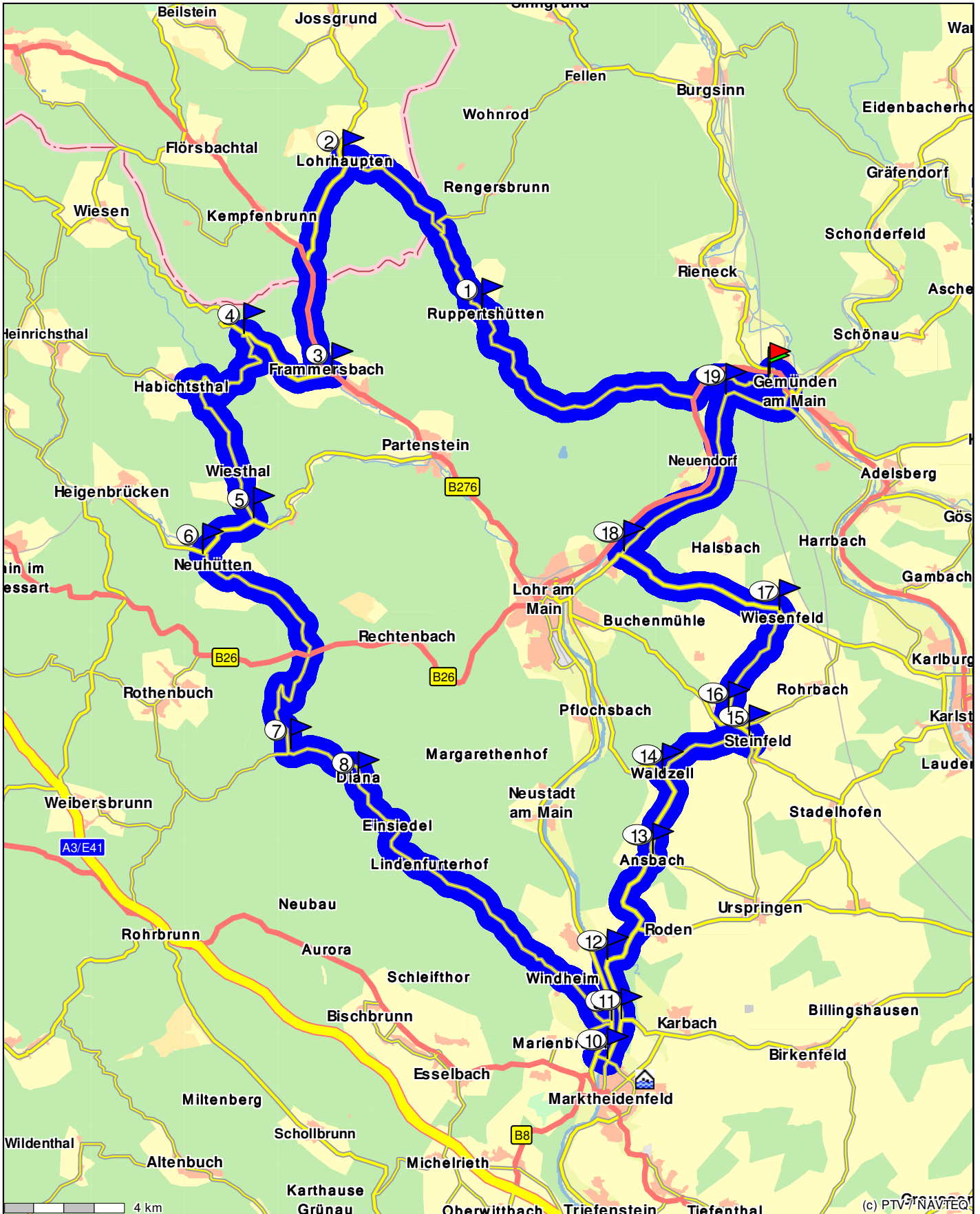









# 4 Täler Fahrt 05.bis 8. August 2010

1. Tag, Spessart - Hafenlohrtal, 112 km, 1605 hm



Nr.		Uhrzeit	km	Beschreibung	Delta
1		05:09	0,0	bei D 97737 Gemünden am Main/ Langenprozelten	13,0
2		05:52	13,0	bei D 97816 Lohr am Main/ Ruppertshütten	7,9
3		06:18	20,8	bei D 63639 Flörsbachtal/ Lohrhaupten	8,1
4		06:34	28,9	bei D 97833 Frammersbach	3,8
5		06:49	32,7	bei D 97833 Frammersbach/ Habichtsthal	10,5
6		07:14	43,2	bei D 97859 Wiesthal/ Krommenthal	2,3
7		07:21	45,5	bei D 97843 Neuhütten	10,3
8		07:58	55,9	bei D 97848 Main-Spessart	3,3
9		08:08	59,1	bei D 97839 Main-Spessart	12,9
10		08:33	72,0	bei D 97840 Hafenlohr	1,9
11		08:38	73,8	bei D 97828 Karbach/ Hessenmühle	1,5
12		08:41	75,3	bei D 97828 Karbach/ Hessenmühle	2,1
13		08:46	77,4	bei D 97828 Marktheidenfeld/ Zimmern	4,9
14		09:07	82,3	bei D 97849 Roden/ Ansbach	3,0
15		09:14	85,3	bei D 97854 Steinfeld/ Waldzell	4,0
16		09:22	89,3	bei D 97854 Steinfeld	1,3
17		09:26	90,6	bei D 97854 Steinfeld/ Hausen	4,1
18		09:34	94,8	bei D 97753 Karlstadt/ Wiesenfeld	6,0
19		09:49	100,8	bei D 97816 Lohr am Main/ Steinbach	7,1
20		10:08	107,9	bei D 97737 Gemünden am Main/ Hofstetten	3,9
21		10:18	111,9	bei D 97737 Gemünden am Main/ Langenprozelten	0,0

